



**Plan local de mise en Accessibilité
de la Voirie et des Espaces publics**

PAVE de BORDEAUX

***Réunion de quartier BORDEAUX NANSOUTY-SAINT GENES
4 octobre 2023***

Périmètre et priorités d'actions 2023

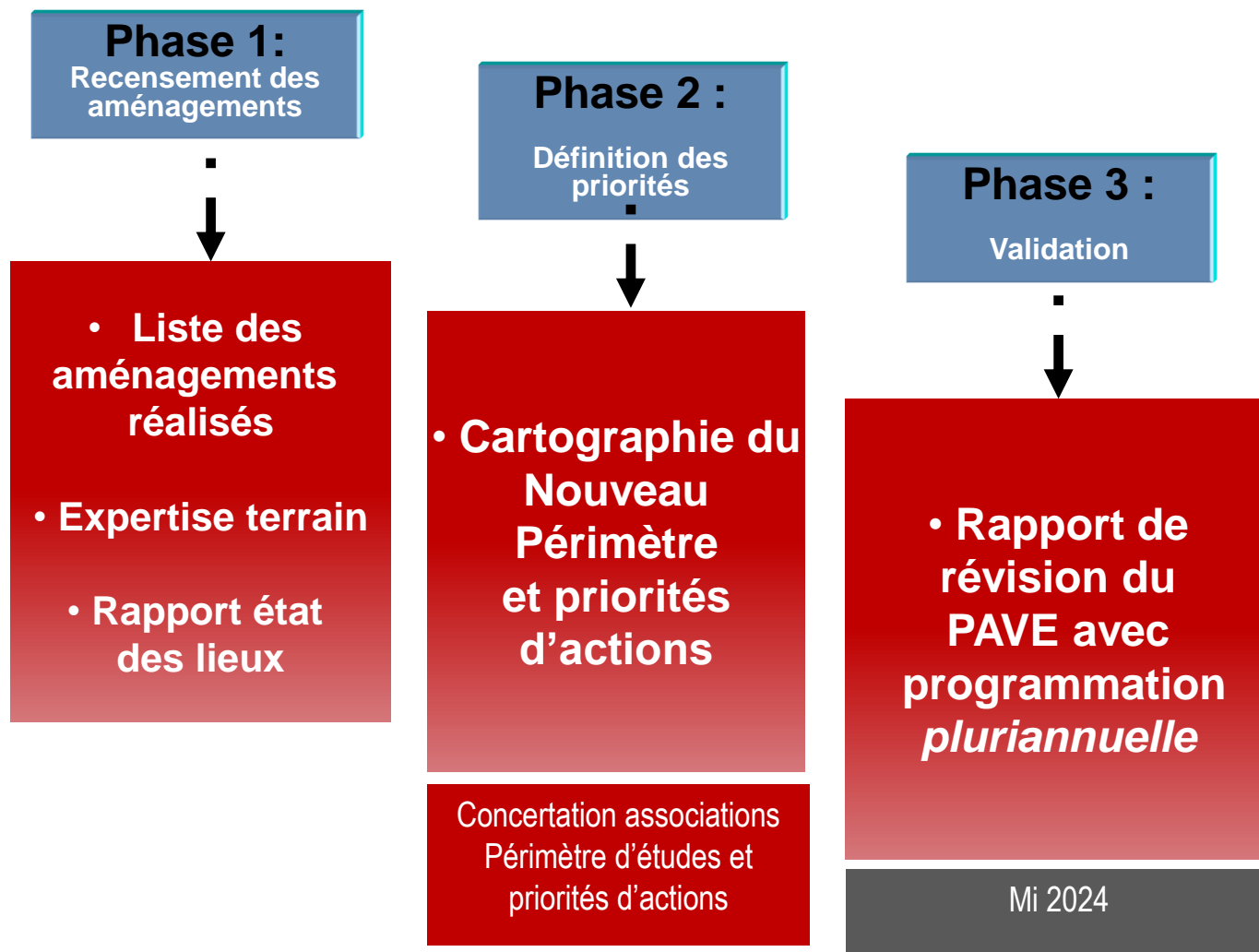


L'élaboration d'un PAVE

La loi sur le handicap de février 2005 proposant «l'égalité des droits des chances, la participation et la citoyenneté des personnes handicapées» impose aux communes l'établissement d'un plan de mise en accessibilité de la voirie et des aménagements des espaces publics (PAVE)

- améliorer l'accessibilité des **personnes handicapées** (tous types de handicaps) ou **se déplaçant difficilement** (personnes âgées, parents avec les poussettes, etc.).
- L'objectif du plan d'accessibilité est de mettre la collectivité, en situation de faire des choix, sur **sa politique future d'accessibilité et d'établir une programmation** (diagnostic, propositions, concertation sur le périmètre et les priorités d'actions, révision tous les 3 ans)

Méthodologie de la révision du PAVE



Les défauts d'accessibilité - Cheminements

Plan de Mise en Accessibilité de la Voirie Et des Espaces Publics - Diagnostic -

Relevés des défauts d'accessibilité

Cheminements (objets linéaires)

- C39 Absence de cheminement
- C14 Cheminement ≤ 90 cm
- C13 Cheminement > 90 cm et < 140 cm
- C15 Cheminement < 120 cm sans mur
- C10 Sol meuble, trous, racines.....
- Piste cyclable sur trottoir
- C1 Absence de plan incliné
- C2 Défaut de pente plan incliné
- C5 Pente $> 12\%$ (trottoir)
- C7 Absence ou défaut garde corps
- C8 Dévers $> 2\%$
- C32 Pas d'âne

Traversées Objets ponctuels

- T1 Absence d'abaissé de trottoir
- T2 Angle vif / ressaut
- T3 défauts pente/largeur de l'abaissé
- T4 passage $< 0,80$ m avec bâti
- T5 Obstacle sur bateau
- T6 Absence/mauvais position de bande d'éveil

Traversées Objets linéaires

- T9 Etat du P.P
- T10 absence de guidage
- T11 Absence de passage piéton



Absence de séparation tactile entre la piste cyclable et le cheminement piéton (C24) – Rue de St Genès



Cheminements $< 1,40$ m (C13) – Rue Pelleport



Absence d'abaissés de trottoir (T1) – Rue Bertrand de Goth



Cheminement $< 0,90$ m (C14) – Rue de Pessac

Les défauts d'accessibilité - Obstacles

Obstacles (< 1,40 m) (objets ponctuels)

- C16 Supports de feux, armoires EDF, poteaux béton
- C17 arbres
- C18 terrasse café, étals....
- C19 poteaux edf, tél. éclairage support bois, métal
- C20 Poteaux, potelets, bornes....
- C21 stationnement
- C22 Poubelles

✧ Autres objets ponctuels

- C10 Trou, revêt.
- C11 Plaque glissante
- C12 Eclairage au sol éblouissant
- C28 Ressaut sur cheminement (haut/forme/distance)
- C33 Pallier de repos (absence, dim, dévers, obst)
- F1 feu piéton muet
- M1 Trou ou fente > 2 cm
- M2 objets sans contraste
- M5 Bornes et poteaux non conformes (abaque)
- M7 Obstacles en porte à faux
- M8 Mobilier < 2,20 m)
- M9 objet en saillie > 15 cm
- M11 marches



Terrasse sur cheminement (C18) et potelets (C20)
côté Sud – Rue Malbec



Arbres réduisant le cheminement < 1,40 m (C17)–
Cours de la Somme



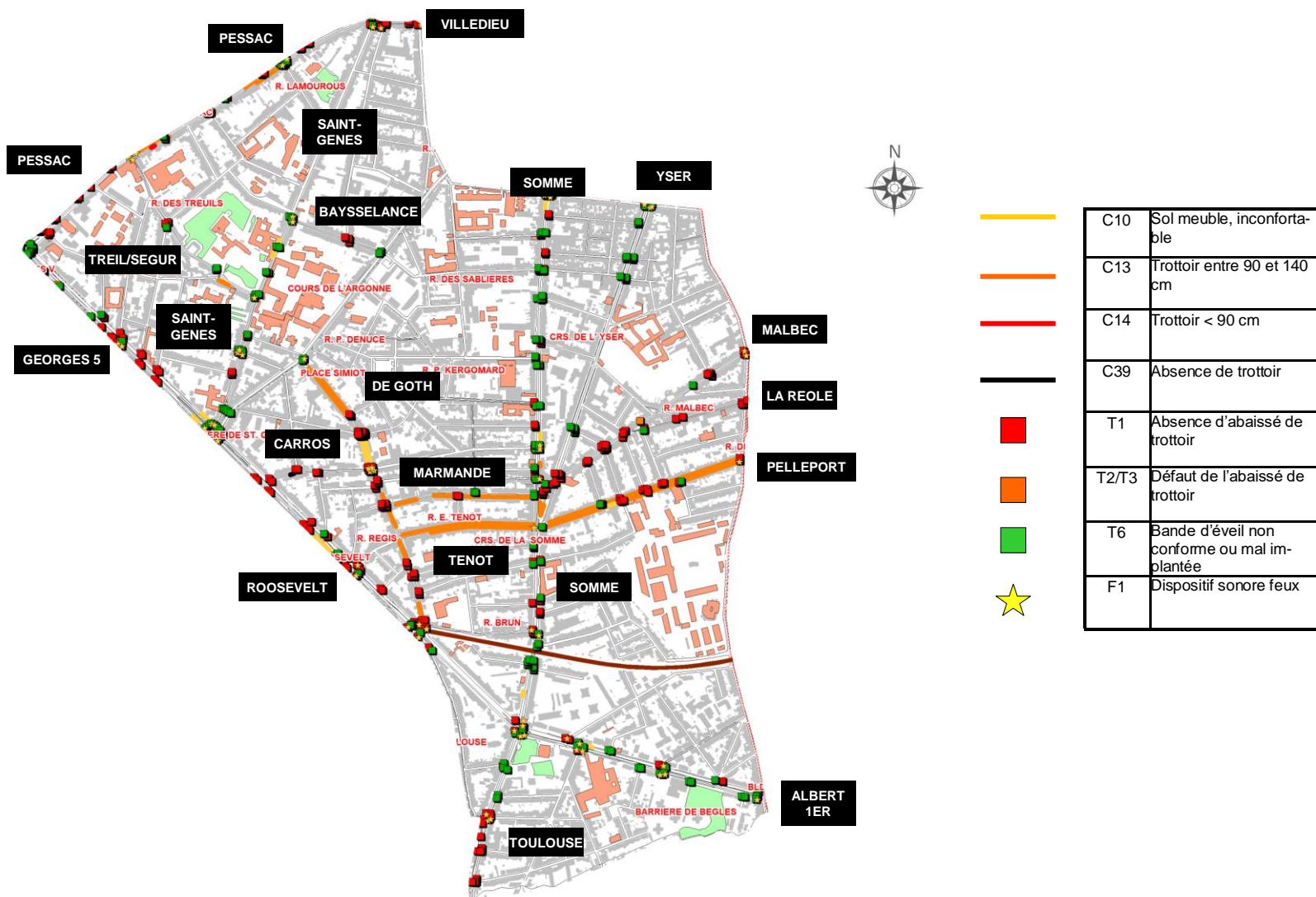
Stationnement anarchique sur trottoir (C21)– Rue
Bayselance



Barrières réduisant le cheminement < 1,40 m
(C20)– Rue de Pessac

Quartier BORDEAUX NANSOUTY- SAINT GENES

Cheminements et traversées piétonnes



M5	Mobilier non conforme (bornes, potelets, etc.)
M2	Absence de contraste mobilier
C20	Mobilier réduisant le cheminement (poteaux, potelets)
C16	Obstacles « lourds » (supports de feux, armoires EDF, etc.)
C19	Poteaux EDF, éclairage
C17	Arbres

Le nouveau périmètre d'études et les priorités d'actions

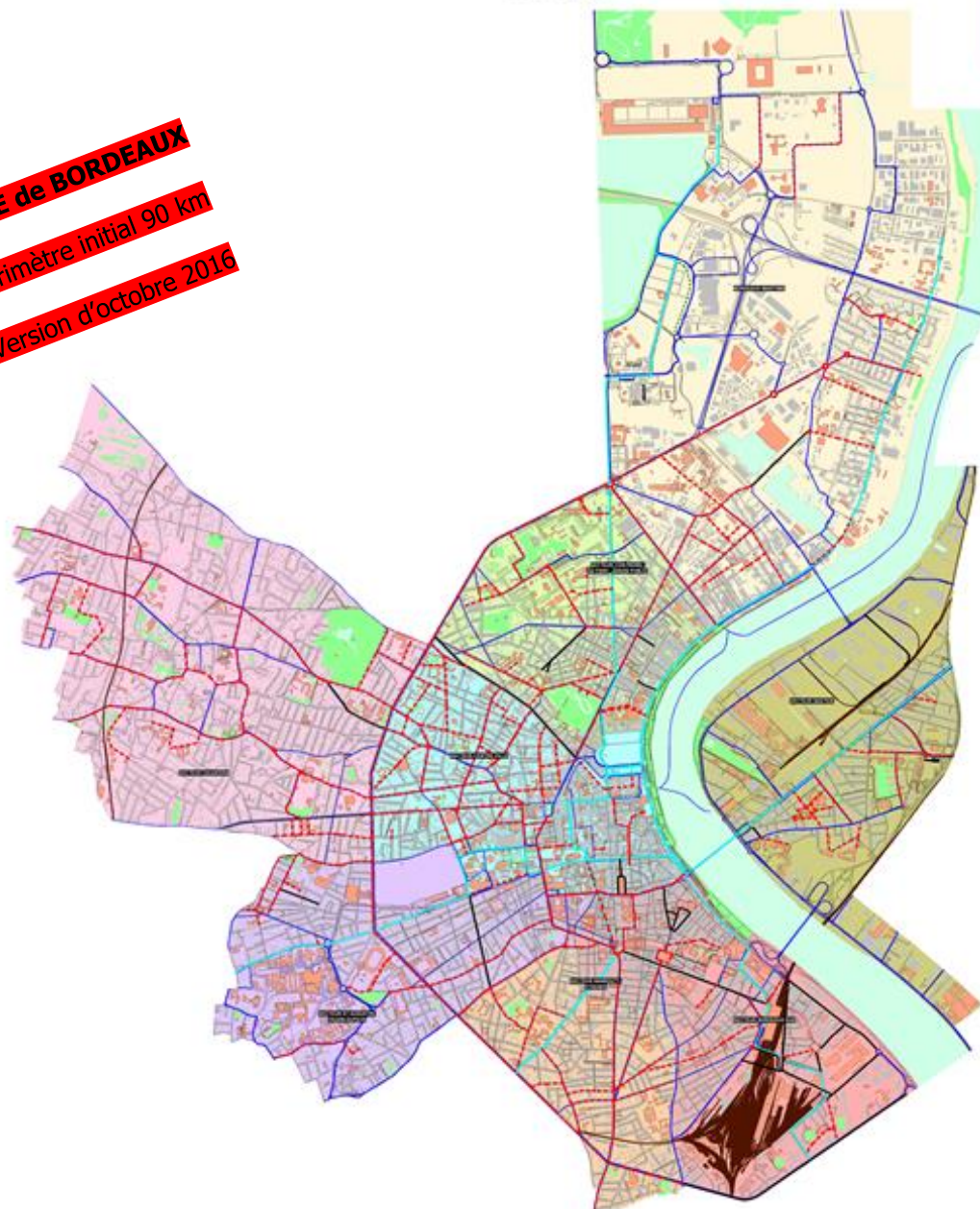
Quartier 5

BORDEAUX NANSOUTY-SAINT GENES

Carte définition du périmètre d'études - BORDEAUX 90 km



PAVE de BORDEAUX
Périmètre initial 90 km
Version d'octobre 2016



Version Octobre 2016

- - - - - **Périmètre PAVE**
- — — — — **Travaux programmés**
- — — — — **Voies ferrées**
- — — — — **Lignes de bus**
- - - - - **Pistes cyclables**

Quartier 5 –

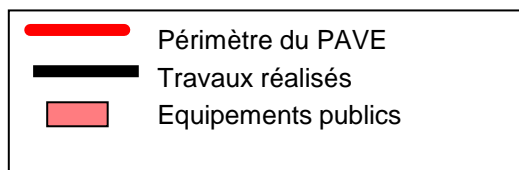
BORDEAUX NANSOUTY- SAINT GENES



Périmètre d'études

Version du 22 novembre 2023

9,6 km de périmètre

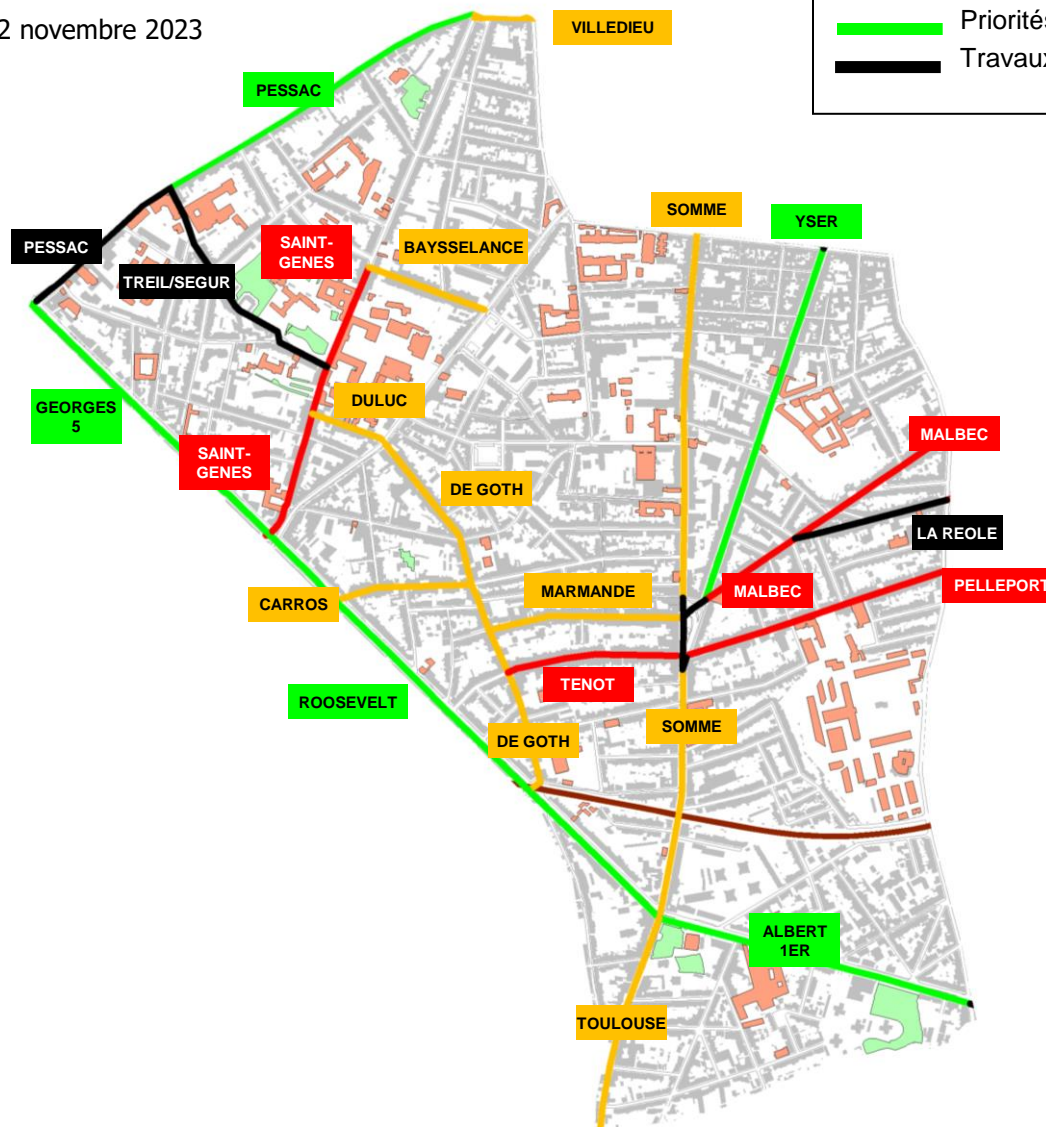



Quartier 5 – BORDEAUX NANSOUTY- SAINT GENES



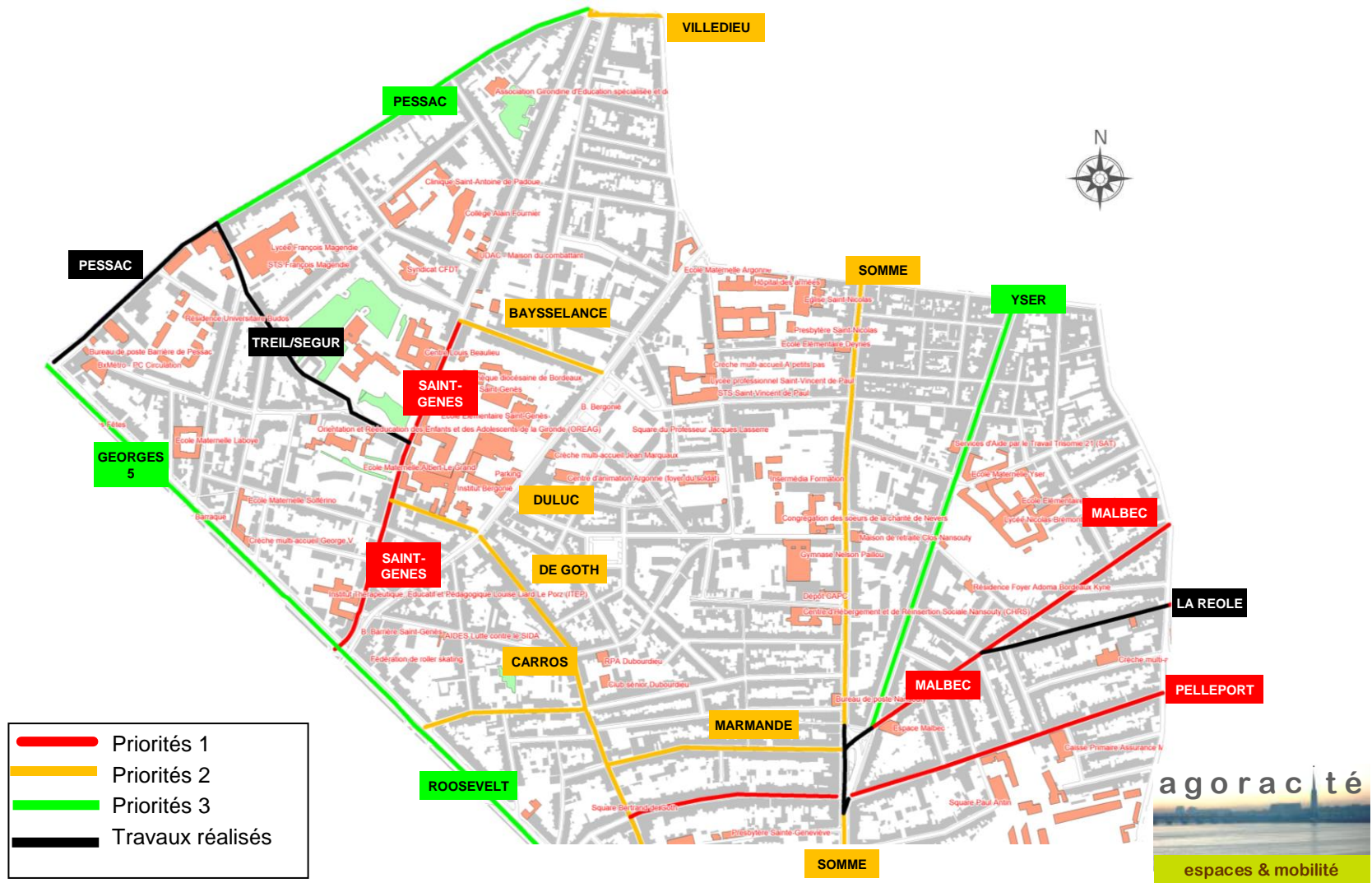
Priorités d'actions

Version du 22 novembre 2023



Quartier 5 – BORDEAUX NANSOUTY- SAINT GENES

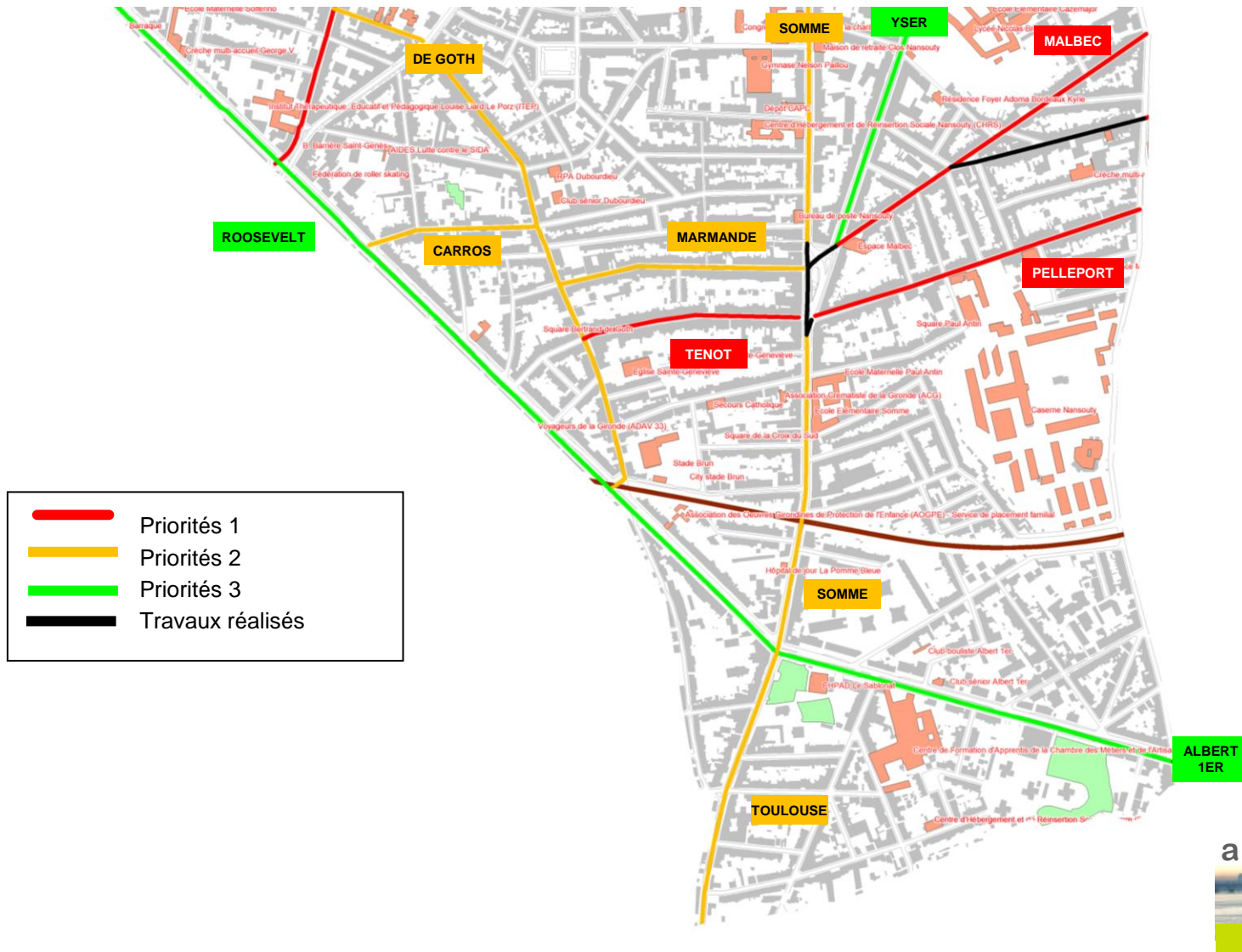
Priorités d'actions
Version du 22 novembre 2023



Quartier 5 – BORDEAUX NANSOUTY- SAINT GENES

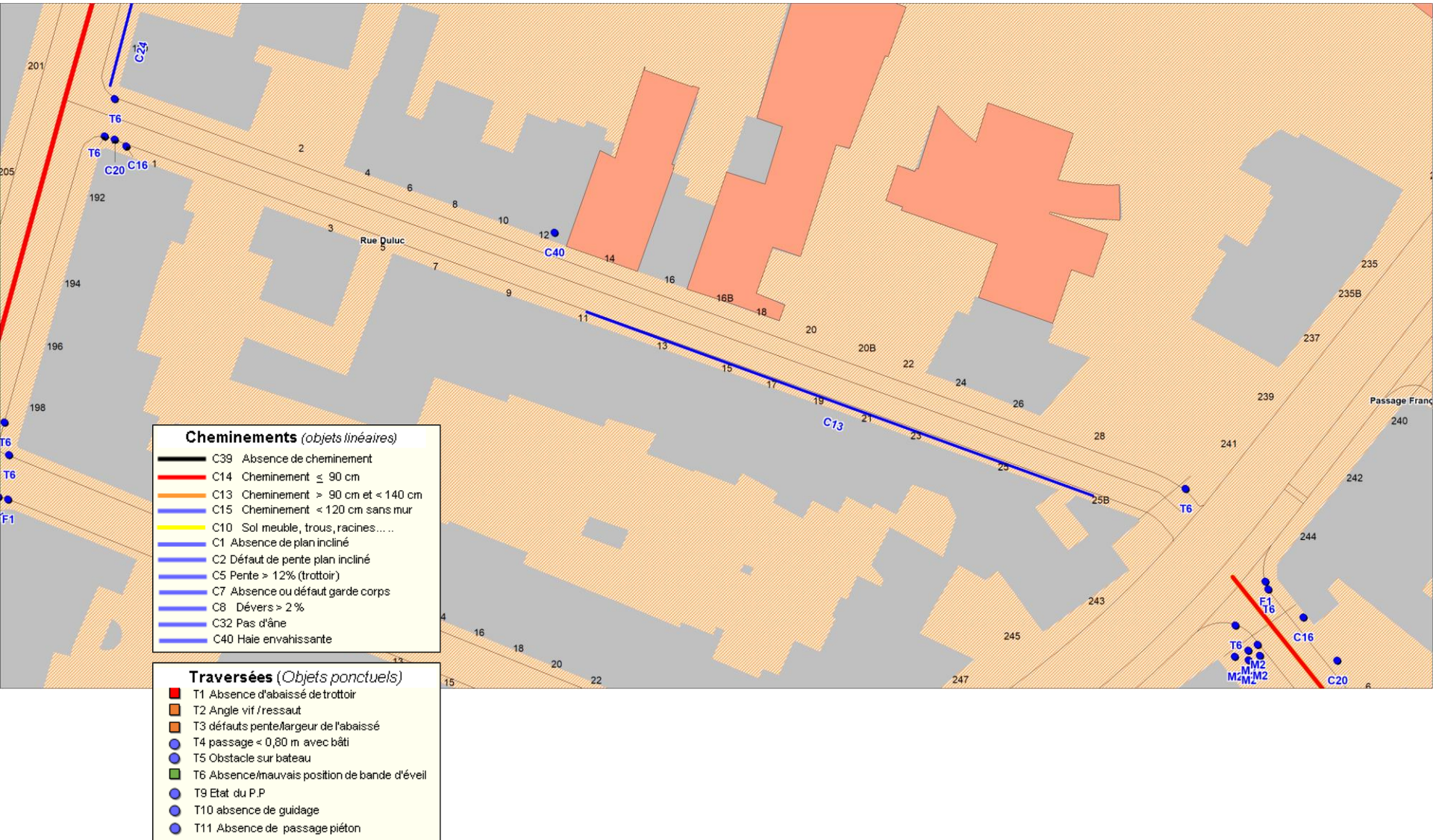


Priorités d'actions
Version du 22 novembre 2023



Quartier NANSOUTY – Périmètre rajouté en 2023

Rue Duluc
Relevé des défauts d'accessibilité



Quartier NANSOUTY – Périmètre rajouté en 2023

Rue Duluc



Rue Duluc /Cours Argonne
Absence de BEV (bande d'éveil et de
vigilance) – T6



Rue Duluc
Trottoir Sud de 1 m (chaussée 5 m) – C13



Rue Duluc
Plantation réduisant le cheminement à
moins de 1,40 m – C40



Rue Duluc
Absence de BEV (bande d'éveil et de
vigilance) – T6



Rue Duluc
Obstacles gênants – C16 armoire EDF et
C20 support de signalisation



Rue Duluc
BEV (bande d'éveil et de vigilance) pas
assez longue – T6